

Генеральному директору ГУП «Мосгортранс»  
Михайлову Евгению Федоровичу

КОПИЯ:  
Главе Управы района Крюково  
Журавлеву Андрею Владиславовичу

Префекту Зеленоградского округа г. Москвы  
Смирнову Анатолию Николаевичу

Мэру г. Москвы  
Собянину Сергею Семеновичу

Руководителю Департамента транспорта  
и развития дорожно-транспортной  
инфраструктуры города Москвы  
Ликсутову Максиму Станиславовичу

Правительственной комиссии  
по безопасности дорожного движения  
Шувалову Игорю Ивановичу

Уважаемый Евгений Федорович!

Мы, нижеподписавшиеся жители нового 23-го района Зеленоградского округа г.Москвы, ранее неоднократно обращались в Ваше ведомство письменно, а также Префектуру ЗелАО (индивидуально и коллективно) с просьбой связать наш транспортно-удаленный район с другими районами Зеленограда. В 2016м году автобусный маршрут №32 «16й микрорайон – Северная» был продлен до остановки «Георгиевский проспект», но это не сильно изменило ситуацию. Автобусная остановка расположена на пустыре, вокруг нее нет жилых домов, социальных объектов и пр., а наземный пешеходный переход к ней считаем крайне опасным, особенно в темное время суток (машины, следующие с ул.Радио на Георгиевский проспект, просто не видны пешеходам). Расстояние от центра нашего района до автобусной остановки «Георгиевский проспект» составляет 850м.

23-й микрорайон Зеленограда новый, дома сданы Госкомиссии в 2013-2014 гг. В районе 12 жилых многоэтажных домов, примерно на 1700 квартир. Образовательный комплекс в 23-м районе включает в себя школу на 550 мест + блок начальных классов на 300 мест + детский сад на 280 мест. В связи с тем, что основной контингент района представляют семьи с детьми разных возрастов, в том числе очень много многодетных семей, взрослые вместе с маленькими детьми ежедневно преодолевают нелегкий путь в поликлинику №105, расположенную в 8-м районе Зеленограда, корп.805, молочную кухню корп.812, через нерегулируемые пешеходные переходы, по крайне узким

тротуарам, вплотную прилегающим к проезжей части, опасаясь агрессивных собак, выскакивающих с территории промзон, обходят заправляющиеся машины и грузовики на АЗС, идут через железнодорожный мост. Путь длиной в 2 км занимает более 40 минут. Много подростков в одиночку также вынуждены добираться подобным путем до спортивных и прочих секций и поликлиники. А так как детский сад нашего района на сегодняшний день уже переполнен, детям дошкольного возраста предоставляют места в других детских дошкольных учреждениях, в основном в 8-м районе Зеленограда, и если в семье нет машины, родителям приходится пользоваться услугами такси либо идти пешком. Предлагаемый ранее маршрут с пересадками на ст.Крюково (от ост. «Микрорайон Зеленый Бор» до ст.Крюково, далее по подземному переходу под ж/д и на др.автобусный маршрут) также занимает ок.40 минут – что неприемлемо для родителей с маленькими детьми.

На сегодняшний день остановку «Микрорайон Зеленый Бор» проезжают 3 автобуса:

№400т «м.Тушинская – 16й микрорайон», интервал движения 10 – 20 минут;

№400к «м.Митино – 14й микрорайон», интервал движения 25-45 минут;

№16 «Корпус 1420 – Кутузово – Корпус 1420», интервал движения 21-25 минут.

И ни один из этих автобусов не удовлетворяет требованию местных жителей – добраться до социально значимых объектов 8-го и др.микрорайонов Зеленограда кратчайшим путем. К тому же, автобусы №400к и №400т не предназначены для проезда с детскими колясками ввиду узких дверей и наличия высоких лестниц на входе.

В целях улучшения транспортной доступности для жителей нашего удаленного микрорайона до важных социальных объектов (детской поликлиники №105, молочной кухни корп.812, детских садов, общеобразовательных, музыкальных, спортивных школ и пр.) просим Вас:

1. Продлить имеющийся маршрут автобуса №16 «Корпус 1420 – Кутузово – Корпус 1420» до остановки «Поликлиника №105» и далее с разворотом возле Большого городского пруда, Префектуры ЗелАО или Площади Юности с разделением остановочных пунктов автобусов, направляющихся в разные конечные пункты (например, автобус по маршруту «Корпус 1420 – Магазин Детский Мир (Пл.Юности)» будет иметь остановочный пункт на стороне 23го района Зеленограда, а автобус по маршруту «Магазин Детский Мир (Пл.Юности) – Корпус 1420» на противоположной стороне 23го района Зеленограда)См. Приложение №1.

2. Продлить имеющийся маршрут автобуса №32 до остановки «Микрорайон Зеленый бор» с разворотом у ТЦ Столица и разделением остановочных пунктов автобусов, направляющихся в разные конечные пункты (например, автобус по маршруту «Северная - 16й микрорайон» будет иметь остановочный пункт напротив 23го района Зеленограда, а автобус по маршруту «16й микрорайон - Северная», на стороне 23го района Зеленограда). См. Приложение №2.
3. Продлить имеющийся маршрут автобуса №25 «Северная – Корпус 1624 – Северная» от остановки «Ледовый дворец» до остановки «Микрорайон Зеленый бор» с разворотом у ТЦ Столица. См. Приложение №3.

Предполагая, что удлинение маршрутов автобусов №25 и №32 создаст ряд неудобств жителям 20-го микрорайона Зеленограда, и принимая во внимание сложившуюся транспортную изолированность жителей нашего микрорайона и растущий пассажиропоток, просим Вас рассмотреть вариант создания двух новых маршрутов, связывающих наш отдаленный 23-й микрорайон с «новым» и «старым» городом.

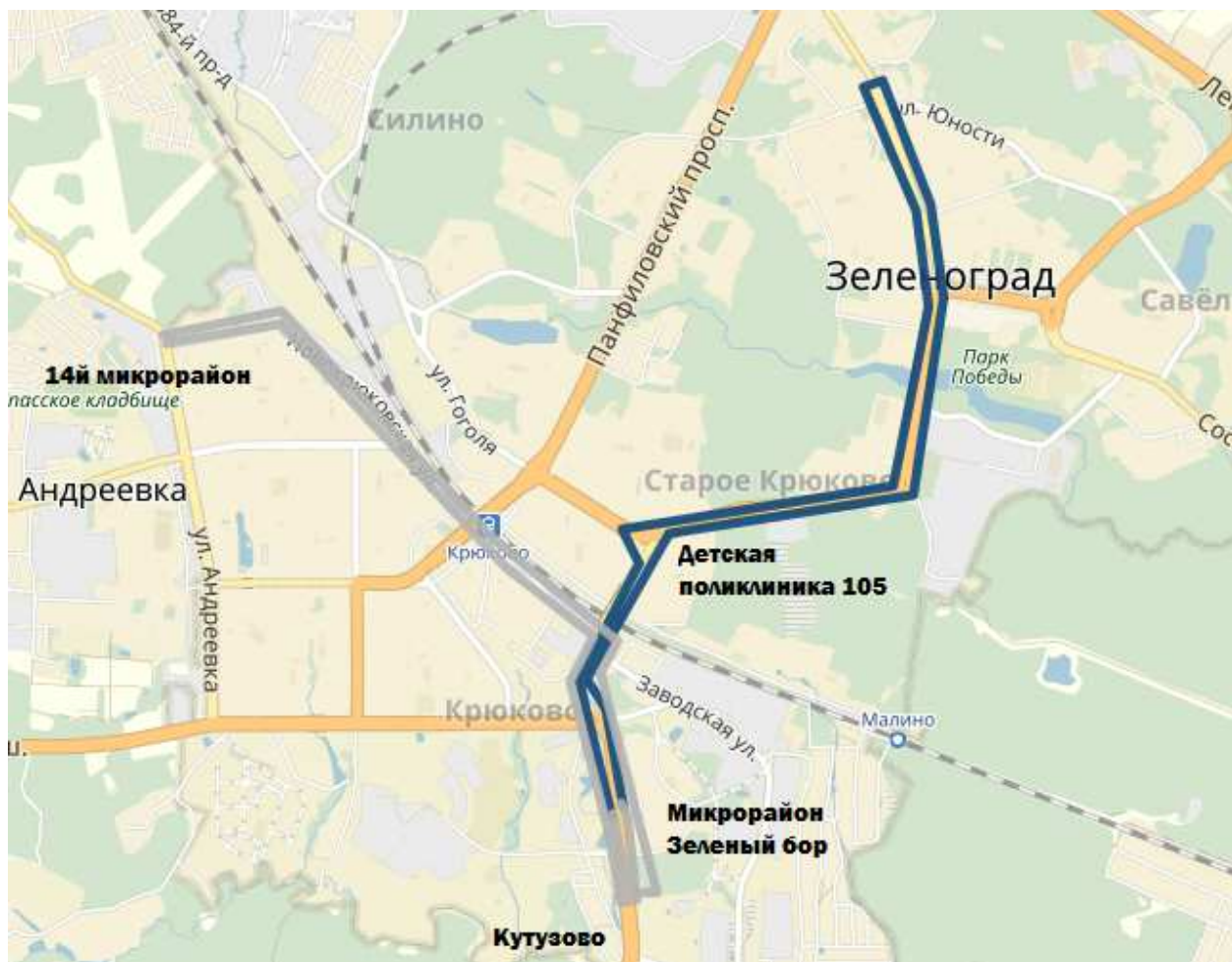
1. Маршрут А - **«Микрорайон Зеленый бор – Центральный проспект – Северная»** Автобус проследует от Остановки «Микрорайон Зеленый Бор» по ул.Радио через старый ж/д мост на Солнечную аллею (детская поликлиника №105, молочная кухня, детские дошкольные и общеобразовательные учреждения), далее по Центральному проспекту (МИЭТ, Южная промзона, Префектура, пересадка на авт.400 до м.Речной вокзал) до Северной промзоны. См. Приложение №4.
2. Маршрут Б – **«Микрорайон Зеленый Бор – Панфиловский проспект – Северная»** Автобус проследует от Остановки «Микрорайон Зеленый Бор» по Георгиевскому проспекту (мимо поликлиники 201 корп.2042, ФОК «Зеленоградский», «Мои Документы» корп.2019), свернет на ул.Каменка, далее на Панфиловский проспект и через новый ж/д мост проследует до Северной промзоны (мимо поликлиники 201 корп.911, Зеленоградского дворца творчества, ДМШ №71). См. Приложение №5.

Также просим Вас уменьшить интервалы прохождения автобусов через наш микрорайон до 10-15 минут.

Ответ просим направлять по адресу: 124365, г. Зеленоград, корп.

Приложение №1

**Маршрут автобуса №16** до остановки «Поликлиника №105» и далее с разворотом

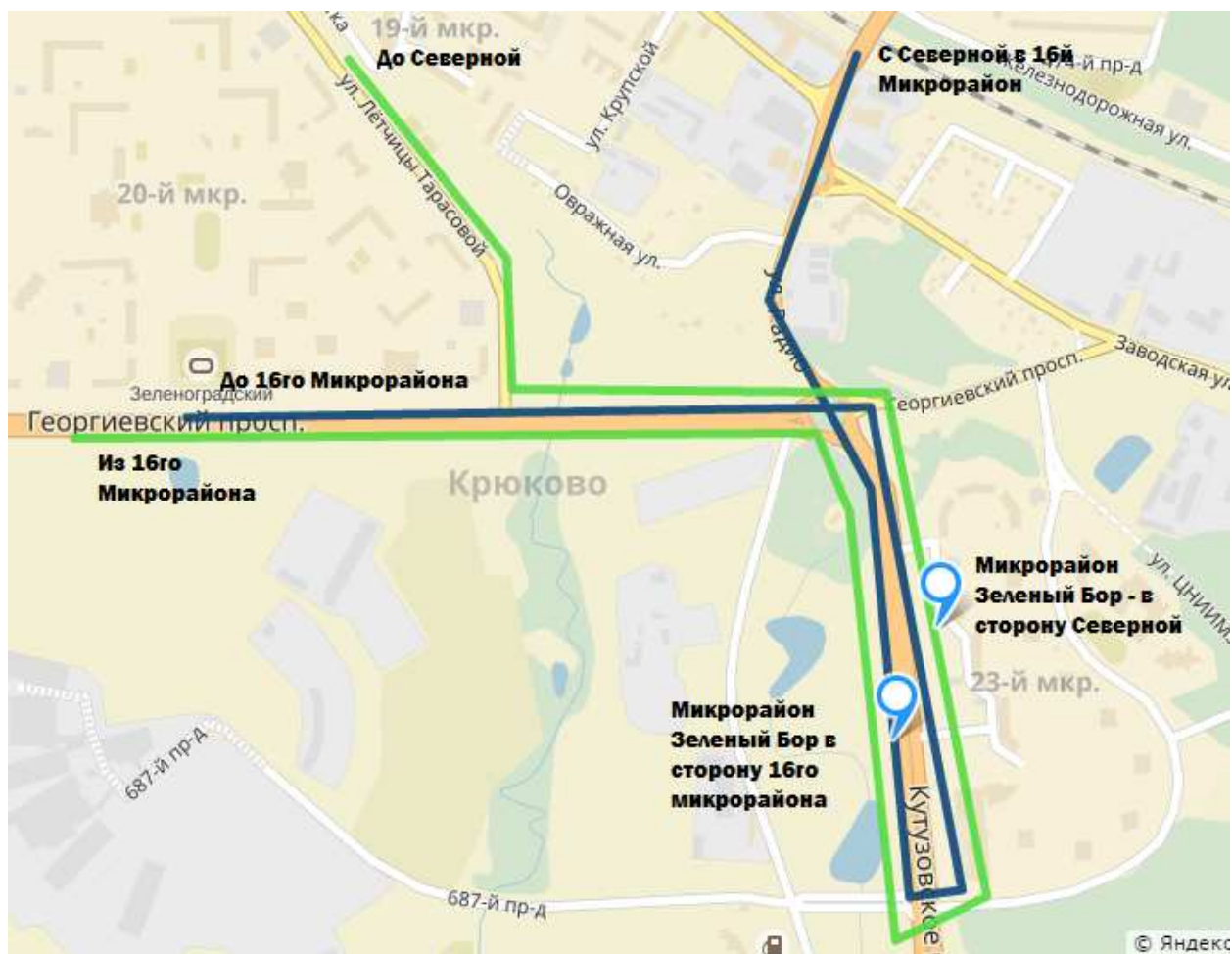


Где светлая линия – имеющийся маршрут автобуса №16

Темная линия – предлагаемое продление маршрута автобуса №16

Приложение №2

Маршрут автобуса №32 до остановки «Микрорайон Зеленый бор» с разворотом у ТЦ Столица и разделением остановочных пунктов



Приложение №3

**Маршрут автобуса №25 «Северная – Корпус 1624 – Северная» от остановки «Ледовый дворец» до остановки «Микрорайон Зеленый бор» с разворотом**

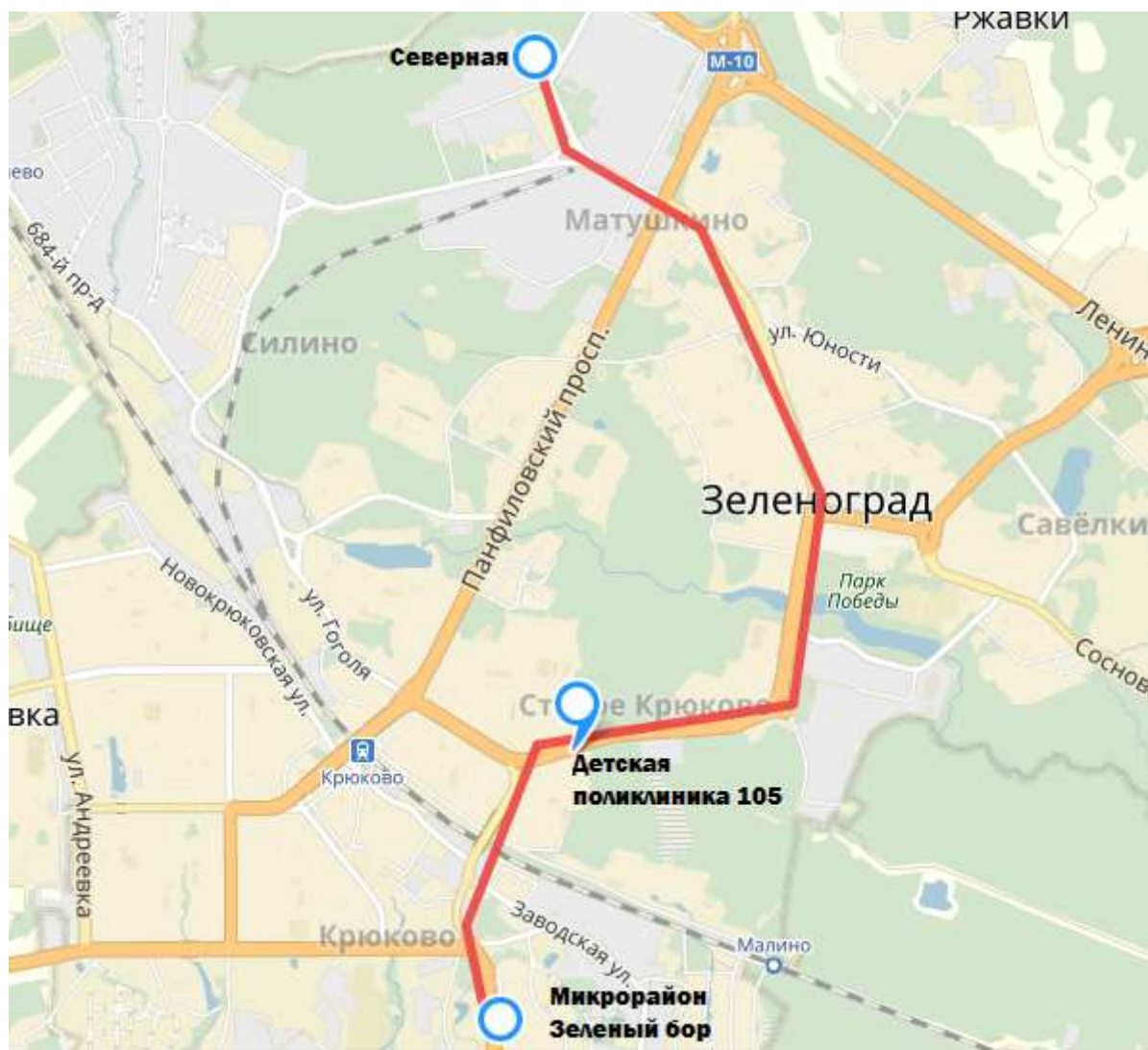


Где светлая линия – имеющийся маршрут автобуса №25

Темная линия – предлагаемое продление маршрута автобуса №25

Приложение №4

Маршрут А - «Микрорайон Зеленый бор – Центральный проспект – Северная»



Приложение №5

Маршрут Б – «Микрорайон Зеленый Бор – Панфиловский проспект – Северная»

